



# **RUTAS SENDERISMO/QUADS**

Descripción y mapa situación rutas senderismo y quads. Atractivos turísticos de la zona.

**EL TEJÓN. Casa Recreativa Rural**

## Catálogo de rutas ofrecidas por nuestra empresa.

1

Disponemos de cuatro rutas. Dos a pie y dos en Quad.  
Tanto en una como en otra categoría, ofrecemos una ruta sencilla, y otra un poco más exigente.

### Nuestros Quads.

Son de tipo ATV con cajas automáticas y 4x4. Para su pilotaje se necesita permiso de conducir del tipo "B", y su velocidad máxima no supera los 70 km/h.

Por tanto, los pilotos tendrán que ser mayores de edad y tener el permiso correspondiente.

Se puede llevar a un menor de acompañante, en ese caso la edad mínima será de 7 años.

Nuestro modelo es el **Honda Rincon trx 680**. Tenemos 3 unidades.



El precio incluye:

- Quad.
- Guía.
- Gorro higiénico.
- Casco protector + equipamiento de seguridad.
- Impermeable en caso de que hiciera falta.
- Seguro de responsabilidad civil y accidentes.

Las excursiones de senderismo están disponibles todo el año.

Las rutas con los Quads están disponibles desde Semana Santa hasta Septiembre (incluidos).

RUTAS SENDERISMO. Disponibles con guía.  
EI TEJÓN. CASA RECREATIVA RURAL.

RUTA/SENDA DE LOS PESCADORES.



2



Distancia: 11 km.  
Tiempo: 4 horas.  
Ciclable.  
Dificultad: Media.  
Circular.

Algunos atractivos de la ruta:

- Puente pozo Quirol.

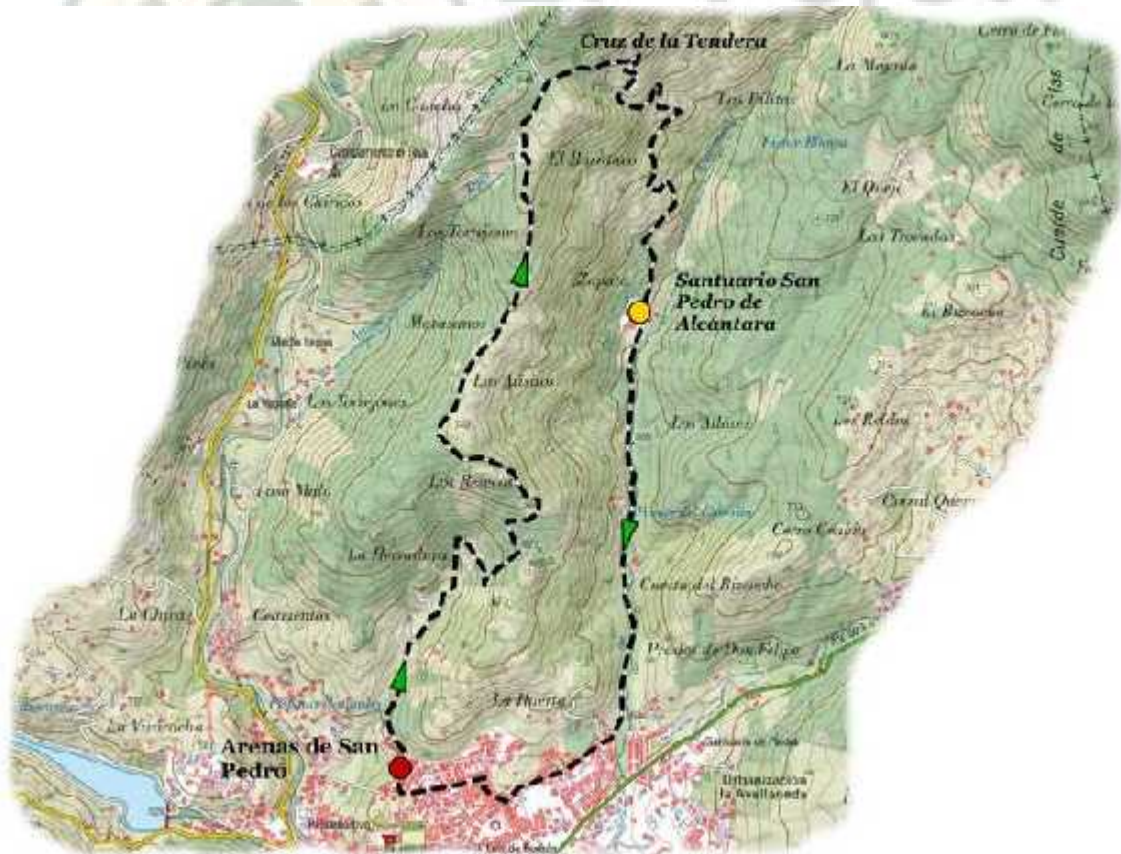




- Puentes sobre arroyos que desembocan en el río Arenal.



**CRUZ DE LA TENDERA-CONVENTO SAN PEDRO DE ALCÁNTARA.**



Distancia: 9,8 km.  
Tiempo: 4 horas.  
Ciclable.  
Dificultad: Media-Baja.  
Circular.

En esta ruta, además de disfrutar de la naturaleza, podemos ver dos de los monumentos más importantes de Arenas de San Pedro:

**El Palacio de la Mosquera.**



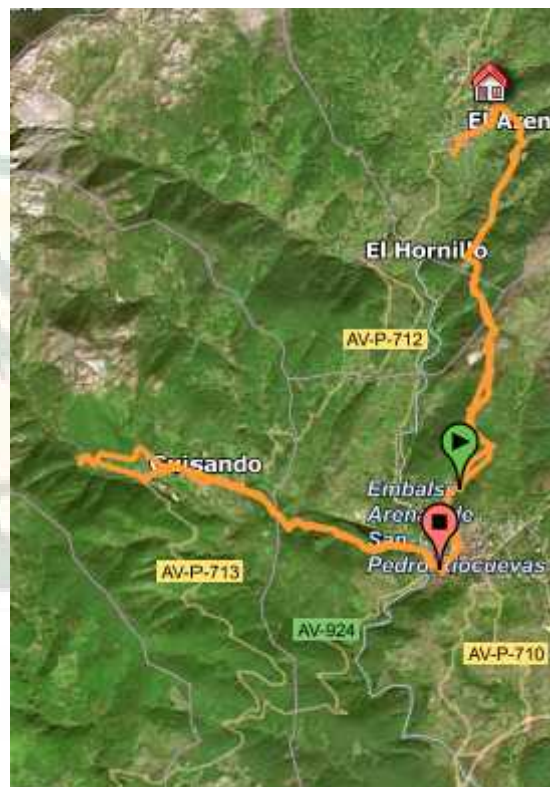
**El convento de San Pedro de Alcántara.**



**RUTAS QUADS. Disponibles con guía.  
EI TEJÓN. CASA RECREATIVA RURAL.**

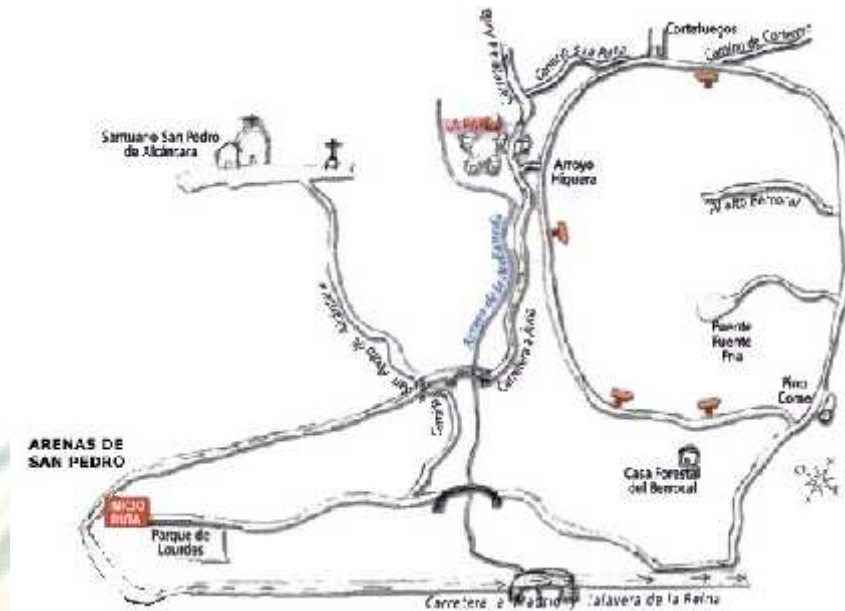


**Arenas de San Pedro-El Arenal-Guisando.  
DIFICULTAD MODERADA**



Distancia: 33,86 km.  
Tiempo: 2 horas.  
Dificultad Técnica: Moderado.  
No Circular.

## El Berrocal-Arroyo Higuera. FÁCIL.



Distancia: 8 km.  
Tiempo: 1/2 hora.  
Dificultad Técnica: Fácil.  
Circular.

Todas nuestras rutas parten y finalizan en nuestra casa rural, en Arenas de San Pedro.

### TARIFAS.

#### Rutas Quads:

- La ruta etiquetada como "Dificultad moderada", 36 €/quad.
- La ruta etiquetada como "Fácil", 25 €/quad.

#### Rutas Senderismo:

- Precio único: 15 €/persona.



Además de estas rutas guiadas, el usuario de la casa recreativa rural podrá tener acceso a *atractivos turísticos cercanos* como:

**\*\*Aula-museo “Las Abejas del Valle”, en Poyales del Hoyo (16 kms.).**

Abejas del Valle es un aula-museo creado para la didáctica del mundo de las abejas, en el que podrás observar con total seguridad a estos laboriosos insectos. Ver a las abejas en acción actuando libremente en su medio natural hace único en su género este original museo vivo.

Enlace web: <https://www.abejasdelvalle.com/>



**\*\*Ruta de senderismo Plataforma de Gredos – Laguna Grande de Gredos, en Hoyos del Espino (45 kms.).**

Ruta ideal para iniciarse en el senderismo.

*Datos técnicos de la ruta.*

Distancia	15 kms (ida y vuelta)
Desnivel	633 metros
Dificultad	Media-baja
Punto más bajo	1.750 metros
Punto más alto	2.176 metros

Se trata de una laguna de origen glaciar. Desde allí se puede ver de cerca la mayor altura del Sistema Central, el pico Almanzor, a 2.591 metros sobre el nivel del mar.

Enlace a la webcam situada en el refugio de la Laguna Grande.

[http://www.refugiolagunagrandegredos.es/?page\\_id=1114](http://www.refugiolagunagrandegredos.es/?page_id=1114)





**\*\*Cascos urbanos pintorescos bien conservados, con arquitectura típica de la zona sur de Gredos, como el de Guisando (7 kms.), y el de Cuevas del Valle (14 kms.).**



**\*\*También en Cuevas del Valle parte una ruta de senderismo por la calzada romana mejor conservada de España, que nos llevará al Puerto del Pico en unos 3 kilómetros. Aunque no se trata de una de las principales calzadas romanas de la Hispania Romana, sí que es una de las mejor conservadas.**

Se utilizó para transportar el mineral de hierro obtenido en las “Ferrerías de Ávila”, que es el origen del actual Arenas de San Pedro.



**\*\*Cuevas del Águila.**

Enlace web.

<http://cuevasdelaguila.com/>

Situadas en el término de Ramacastañas, anejo de Arenas de San Pedro, y a unos escasos 10 kms. de Arenas de San Pedro.



Formadas hace 3 millones de años. Se trata de una gran sala de unos 10.000 m<sup>2</sup>, con varias naves que alcanzan los 20 metros de altura. Está muy bien acondicionada, con un recorrido pavimentado, lo que permite la visita con niños pequeños